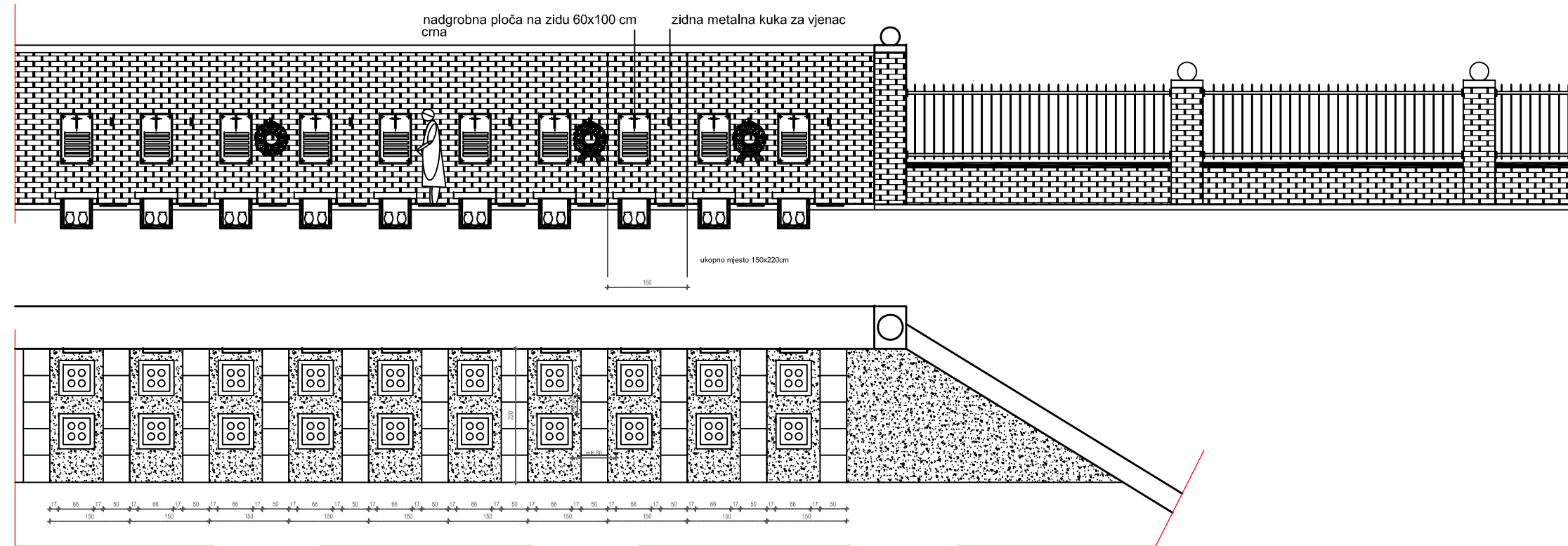
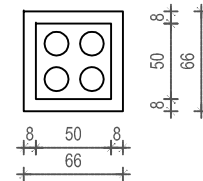


# UKOPNA MJESTA U GROBNICAMA ZA POLAGANJE URNI - GROBNICA/ZID ZA 4 URNE



uzdužni presjek i pogled M 1:100


tlocrt M 1:50



poprečni presjek 1:50



M 1:50



ZAGREBAČKA ŽUPANIJA  
**OPĆINA STUPNIK**  
URBANISTIČKI PLAN UREĐENJA  
NOVOG GROBLJE STUPNIK

Nositelj izrade: Općina Stupnik

Stručni izrađivač: **ADF** d.o.o. za arhitekturu, projektiranje, savjetovanje, urbanizam i prostorno uređenje, Karlovac

NAČIN I UVJETI GRADNJE  
NACRTI I UVJETI ZA GRADNJU I OPREMANJE GROBNIH MJESTA U GROBNOM POLJU

## PRIJEDLOG PLANA

Grafička obrada: **ADF** d.o.o. za arhitekturu, projektiranje, savjetovanje, urbanizam i prostorno uređenje  
Karlovac, listopad 2018.

Županija/Grad Zagreb	<b>ZAGREBAČKA ŽUPANIJA</b>													
Općina/Grad	<b>OPĆINA STUPNIK</b>													
Naziv prostornog plana:	URBANISTIČKI PLAN UREĐENJA NOVOG GROBLJA STUPNIK													
Naziv kartografskog prikaza:	NACRTI I UVJETI ZA GRADNJU I OPREMANJE UKOPNOG MJESTA GROBNICE ZA URNE													
Broj kartografskog prikaza:	6.3.	Mjerilo kartografskog prikaza: 1:50												
Odluka o izradi prostornog plana (službeno glasilo): Glasnik Zagrebačke županije 20/18	Odluka predstavničkog tijela o donošenju plana (službeno glasilo): Glasnik Zagrebačke županije													
Javna rasprava (datum objave): 24 sata, 26.10.2018.g.	Javni uvid održan:													
Pečat tijela odgovornog za provođenje javne rasprave:	Odgovorna osoba za provođenje javne rasprave: <b>FRANJO KAJFEŠ, dipl.ing.arh.</b> (ime, prezime i potpis)													
Pravna osoba/tijelo koje je izradilo plan:	<b>ADF</b>	ADF d.o.o., Karlovac, M. Vrhovca 9												
Pečat pravne osobe/tijela koje je izradilo plan:	Odgovorna osoba: <b>VLADIMIR PETROVIĆ, d.i.a.</b> (ime, prezime i potpis)													
Koordinator plana (Odgovorni voditelj izrade nacrtu prijedloga plana):	<b>VLADIMIR PETROVIĆ, d.i.a.</b>													
Stručni tim u izradi plana:	<table border="0"> <tr> <td>1. Vladimir Petrović, dipl.ing.arh.</td> <td>5. Dušan Milković, stroj.teh.</td> <td>9. _____</td> </tr> <tr> <td>2. Brankica Petrović, dipl.ing.arh.</td> <td>6. Tatjana Uzelac, dipl.ing.građ.</td> <td>10. _____</td> </tr> <tr> <td>3. Matea Somek, mag.ing.arh. i urb.</td> <td>7. _____</td> <td>11. _____</td> </tr> <tr> <td>4. _____</td> <td>8. _____</td> <td>12. _____</td> </tr> </table>		1. Vladimir Petrović, dipl.ing.arh.	5. Dušan Milković, stroj.teh.	9. _____	2. Brankica Petrović, dipl.ing.arh.	6. Tatjana Uzelac, dipl.ing.građ.	10. _____	3. Matea Somek, mag.ing.arh. i urb.	7. _____	11. _____	4. _____	8. _____	12. _____
1. Vladimir Petrović, dipl.ing.arh.	5. Dušan Milković, stroj.teh.	9. _____												
2. Brankica Petrović, dipl.ing.arh.	6. Tatjana Uzelac, dipl.ing.građ.	10. _____												
3. Matea Somek, mag.ing.arh. i urb.	7. _____	11. _____												
4. _____	8. _____	12. _____												
Pečat predstavničkog tijela:	Općinski načelnik: <b>BRUNO PERKOVIĆ, ing. prometa</b> (ime, prezime i potpis)													
Istovjetnost ovog prostornog plana s izvornikom ovjerava:	Pečat nadležnog tijela: (ime, prezime i potpis)													